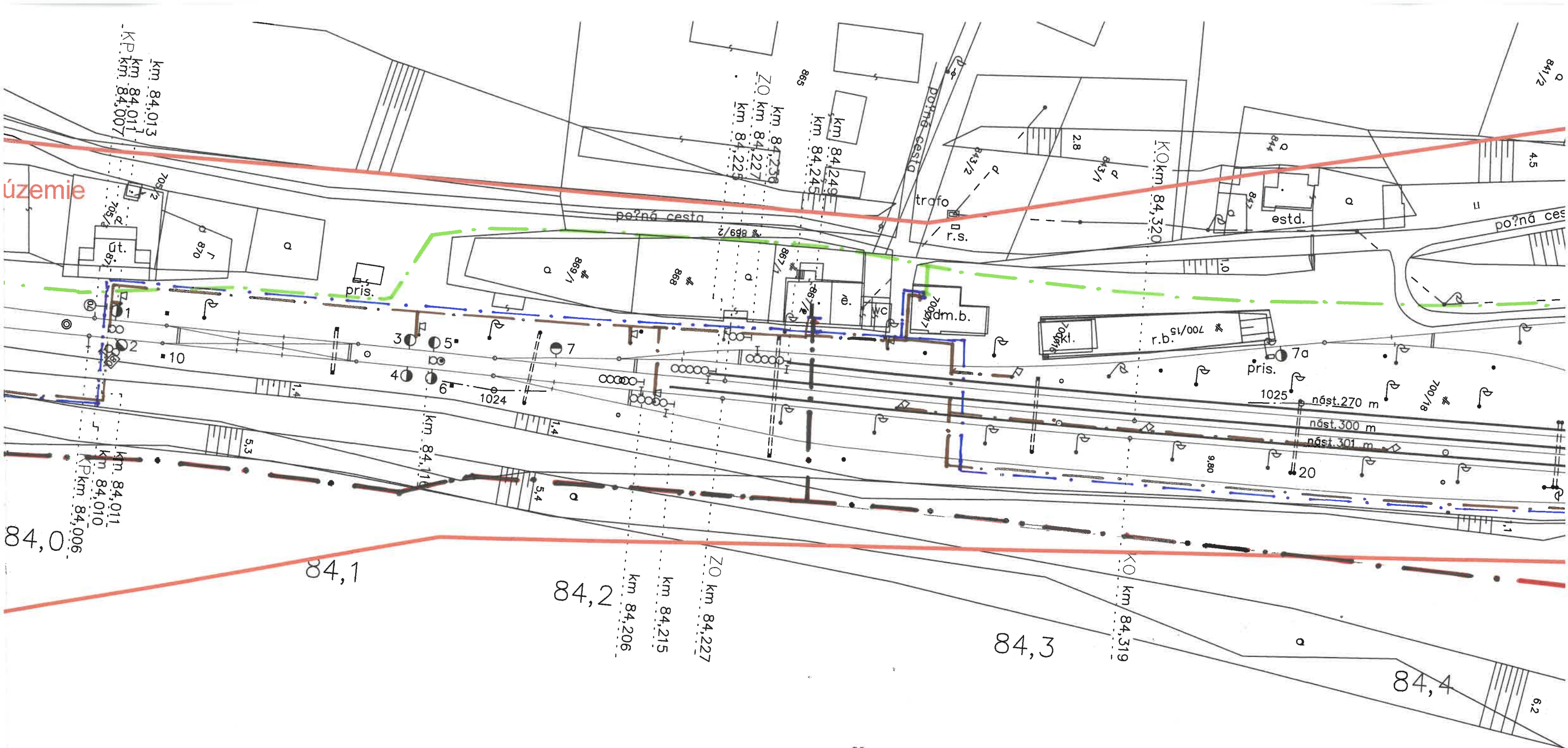




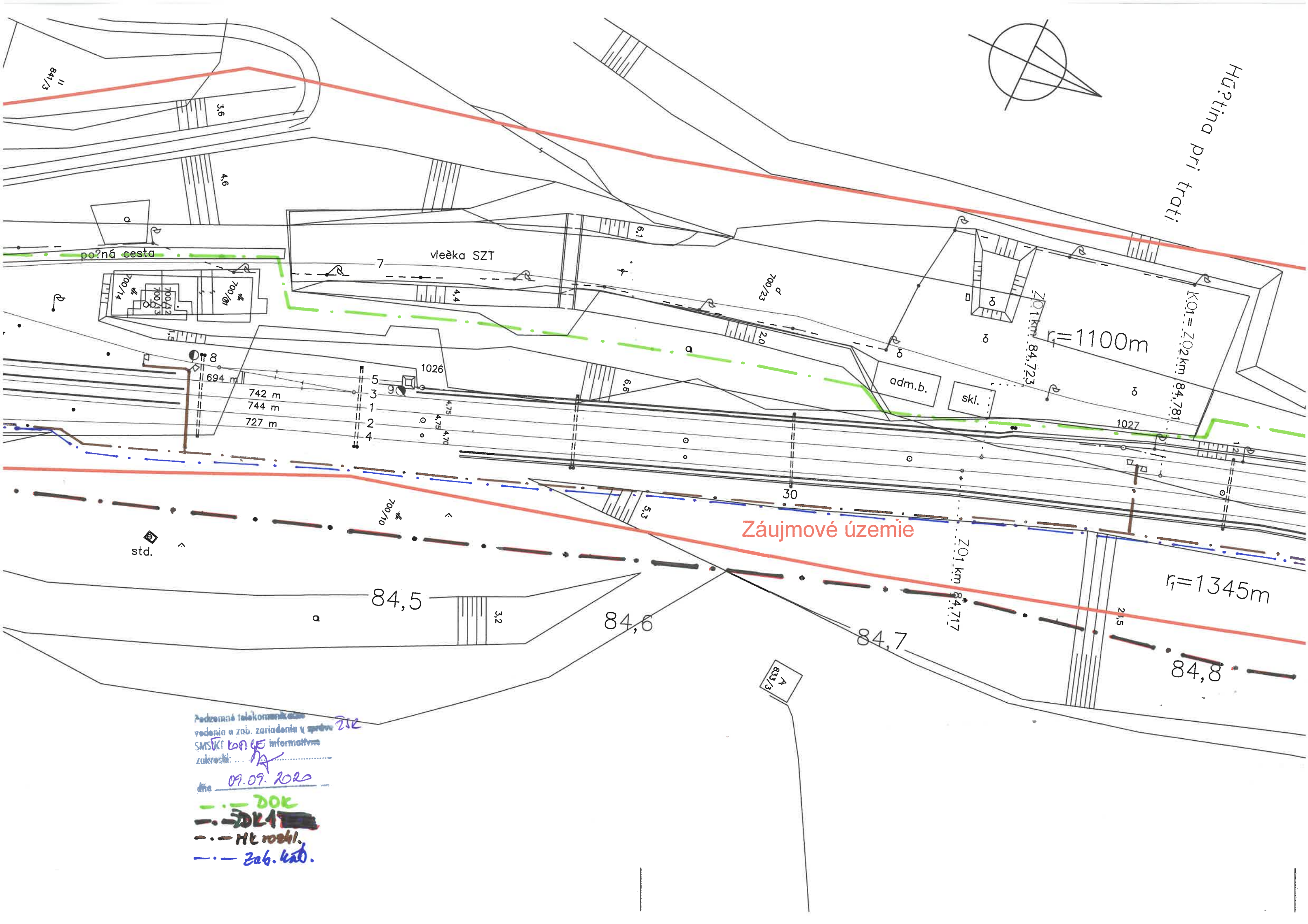
územie



ŽST NIŽNÁ MYŠĽA

Za Oľavou





Húžtina pri trati

$r=1100m$

$r=1345m$

Zájmové územie

Podzemné telekomunikácie  
vedenia a zab. zariadenia v správe ŽSR  
SMSKÚ 601 45 informácie  
zakresl.: *[signature]*  
dňa 09.07.2020  
— DOK  
— DOK  
— Ht rochl.  
— Zab. káb.

Zaujmové územie

$r_2 = 1310m$

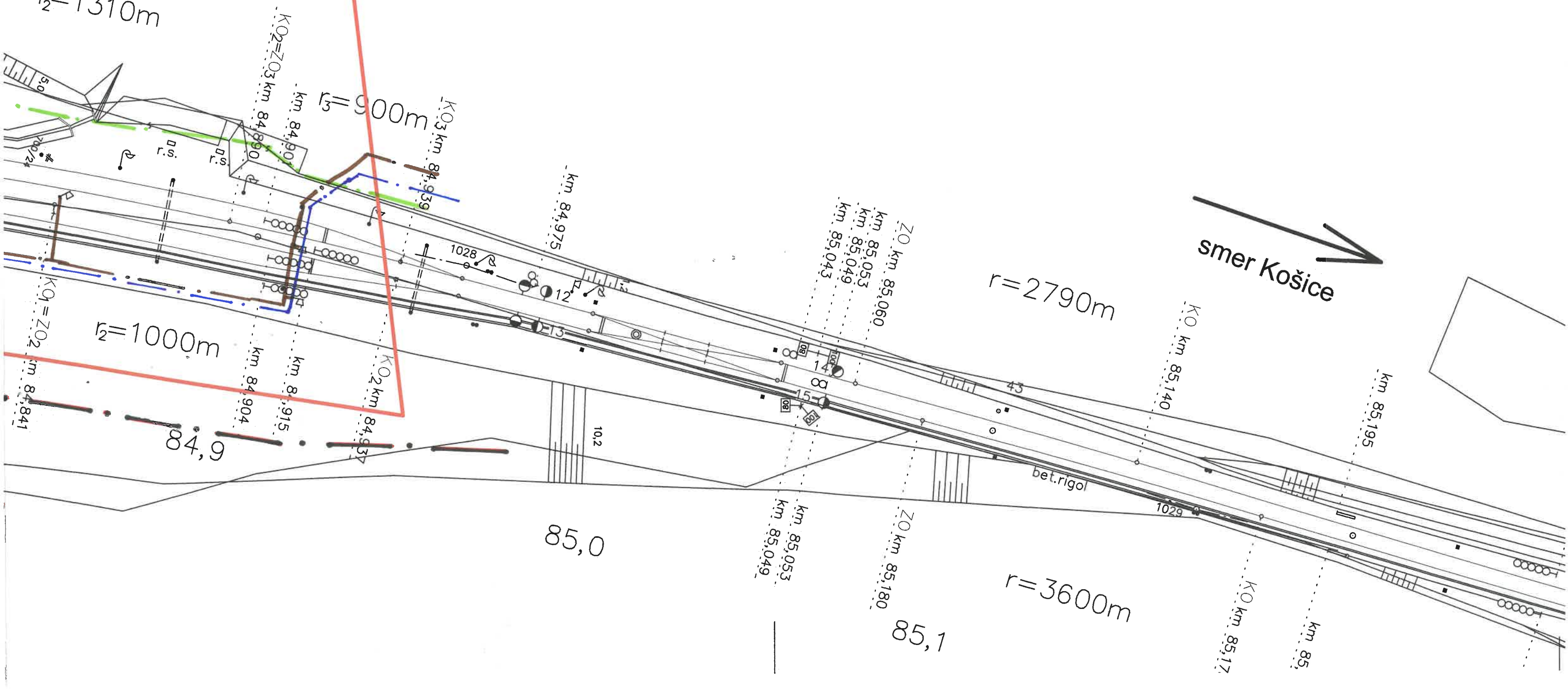
$r_3 = 900m$

$r_2 = 1000m$

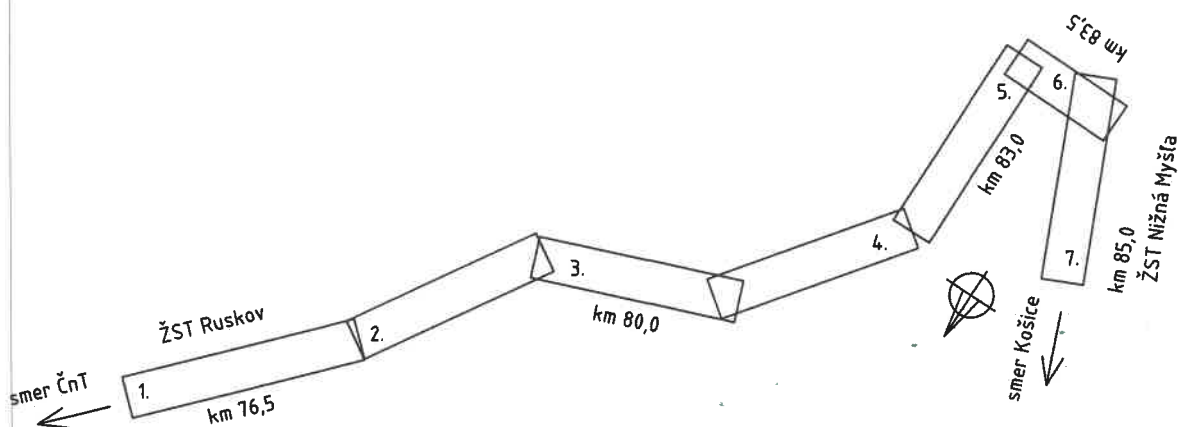
$r = 2790m$


$r = 3600m$

smer Košice







Zodpovedný projektant stavby:	Ing. Eva Gregová	<i>Gregová</i>		
Zodpovedný projektant časti:				
Navrhol, vypracoval:				
Kontroloval:				
Miesto stavby:	Nižná Myšľa, Vyšná Myšľa, Bohdanovce, Blažice, Ruskov	Okres:	Košice-okolie	Žriedlová č. 1, 040 01 KOŠICE Riaditeľ: Ing. Branislav Hudák
Investor - stavebník:	Železnice Slovenskej republiky Klemensova 8 813 61 Bratislava			Zákazkové číslo: 1917 Dátum: 11/2020 Stupeň - účel: DSPRS Počet A4: 9x A4 Časť:
<b>Nižná Myšľa - Ruskov, komplexná rekonštrukcia k.č.2, dĺžka 6,596 km, so sanáciou železničného spodku, KR mostov a priepustov a nástupišť Bohdanovce, Vyšná Myšľa</b>				Mierka: 1:1000 Súprava:
Situácia na zakreslenie existujúcich inžinierskych sietí				Príloha: 7

731

km 85,255

tf.

tf. bet.rigol